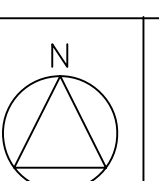



ALTURAS DE LA EDIFICACION


- EDIFICACION PLANTA BAJA +2
- EDIFICACION PLANTA BAJA +1
- EDIFICACION PLANTA BAJA
- NO EDIFICADO



DIPUTACION PROVINCIAL DE ZARAGOZA
 AGENCIA PROVINCIAL DE PLANEAMIENTO
 Y DESARROLLO MUNICIPAL
 AYUNTAMIENTO DE SASTAGO

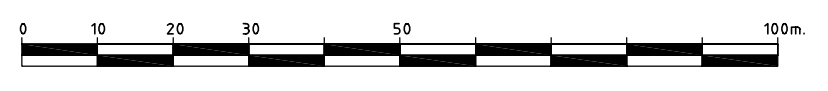


DELIMITACION DEL SUELO URBANO
 DEL MUNICIPIO DE SASTAGO
 DOCUMENTO DE APROBACION INICIAL

redactores:

 daniel moreno
 arquitecto colegiado nº 3238

arquitectura
 urbanismo
MSM
 moreno, serrano y moreno

escalas: 1/2.000



fecha:
 septiembre 2013

PLANO DE INFORMACION
 ALTURAS DE LA EDIFICACION

PI-10